

data 05.11.2021
Tara
Cerere

PRIMĂRIA MUNICIPIULUI BISTRITA	
SERVICIUL RELAȚII PUBLICE	
INTRARE 2	
03. NOV. 2021	
Număr înregistrare	95866
Nr. file	

Subsemnatul Horvat ALEXANDRU, Domiciliat în Bistrița
pe STR. SPERANȚEI NR 10
Vă rog să-mi Apordați în chioșc pentru comenzișase flori
pe STR. INDEPENDENȚEI LÂNGĂ BISERICA Multumesc.
ÎN ATENȚIA DOMNULUI PRIMAR

PRIMĂRIA MUNICIPIULUI BISTRITA	
DIRECȚIA PATRIMONIU	
INTRARE	
04 -11- 2021	
Număr document	95866
Nr. file	

03.11.2021

HORVAT ALEXANDRU M

07433 x0976

ROMÂNIA
JUDEȚUL BISTRIȚA - NĂSĂUD
PRIMĂRIA MUNICIPIULUI BISTRIȚA
PRIMAR
Nr. 24927 din 07.03.2022

CERTIFICAT DE URBANISM

Nr. 519 din 30.03.2022

În scopul: -amplasarea chioșcului pentru comercializare flori se poate realiza în condițiile respectării art. 11, alin 7, lit. a), din Legea nr. 50/1991, republicată;

Ca urmare a cererii adresate de **MUNICIPIUL BISTRIȚA**, cu sediul în **România**, județul **Bistrița-Năsăud**, **municipiul Bistrița**, **localitate componentă Bistrița**, cod poștal -, **Piața Centrală**, nr. 6, bl., sc., et., ap. , telefon/fax **0263223923**, e-mail **www.primariabistrita.ro** reprezentată prin **primar domnul Ioan Turc**, înregistrat la nr. 24927 din 07.03.2022, Pentru imobilul teren situat în: județul **Bistrița-Năsăud**, **municipiul Bistrița**, **localitatea componentă Bistrița**, , cod poștal, **B-dul Independenței**, **Complex comercial BIG**, nr., bl., sc., et., ap., **Cartea funciara** nr. 79434; nr. cad/topo 79434;

În temeiul reglementărilor Documentației de urbanism nr. **B-URB-10-03U/2010**, faza **PUG**, aprobată prin **Hotărârea Consiliului Local Bistrița** nr. 136/2013, În conformitate cu prevederile Legii nr. 50/1991, privind autorizarea executării lucrărilor de construcții, republicată, cu modificările și completările ulterioare,

SE CERTIFICĂ:

1. REGIMUL JURIDIC:

-imobile - teren - drum: trotuare B-dul Independenței - situate în intravilanul municipiului Bistrița, proprietatea Municipiului Bistrița, domeniul public; -amplasamentul unde se dorește pozarea chioșcului nu este înscris în listele monumentelor istorice și/sau ale naturii ori în zona de protecție a acestora;

2. REGIMUL ECONOMIC:

- folosința actuală - teren - drum: trotuare B-dul Independenței; -destinația conform PUG al municipiului Bistrița aprobat prin HCL nr. 136/2013: subzona transporturilor rutiere și a amenajărilor aferente, UTR 10, T2, cu utilizări funcționale conform Anexei 1 care face parte integrantă din prezentul certificat de urbanism; -imobilul este situat în zona A de impozitare;

Întocmit, Cuzdriorean Amalia



3. REGIMUL TEHNIC

- temei legal PUG al municipiului Bistrița aprobat prin HCL nr. 136/2013 și HCL 184/2018; -imobilul este situat în subzona transporturilor rutiere și a amenajărilor aferente, UTR 10, T2; -prevederi RLU aferent PUG aprobat prin HCL nr 136/ 2013 și potrivit Anexei 1: -vor respecta toate prevederile Codului Civil, POT max=70%, CUTmax=2; înălțimea maximă la cornișă nu va depăși 9,0 m; -regim de înălțime P+2E; - suprafețele libere din spațiul de retragere față de aliniament vor fi plantate cu arbori în proporție de minim 40% formând de preferință o perdea vegetală pe tot frontul incintei. -amplasarea chioșcului pentru comercializare flori se poate realiza fără obținerea unei autorizații de construire/desființare în condițiile respectării prevederile Legii 50/ 1991, republicată, art. 11. alin (7), lit. a) lucrări pentru amplasarea de tonete și pupitre acoperite sau închise, destinate difuzării și comercializării presei, cărților și florilor, care sunt amplasate direct pe sol, fără fundații și platforme, în suprafață de maximum 12 mp, în baza avizului de amplasare și care nu determină congestionarea sau blocarea traficului pietonal pe trotuar, fără racorduri și/sau bransamente la utilități urbane, cu excepția energiei electrice;

Prezentul certificat de urbanism POATE FI utilizat în scopul declarat pentru: -amplasarea chioșcului pentru comercializare flori se poate realiza în condițiile respectării art. 11, alin 7, lit. a), din Legea nr. 50/1991, republicată;

CERTIFICATUL DE URBANISM NU ȚINE LOC DE AUTORIZAȚIE DE CONSTRUIRE / DESFIINȚARE ȘI NU CONFERĂ DREPTUL DE A EXECUTA LUCRĂRI DE CONSTRUCȚII.

4. OBLIGAȚII ALE TITULARULUI CERTIFICATULUI DE URBANISM: În scopul elaborării documentației pentru autorizarea executării lucrărilor de construcții - de construire/de desființare - solicitantul se va adresa autorității competente pentru protecția mediului:

Agenția pentru Protecția Mediului Bistrița-Năsăud, strada Parcului, nr. 20 Bistrița

În aplicarea Directivei Consiliului 85/337/CEE (Directiva EIA) privind evaluarea efectelor anumitor proiecte publice și private asupra mediului, modificată prin Directiva Consiliului 97/11/CE și prin Directiva Consiliului și Parlamentului European 2003/35/CE privind participarea publicului la elaborarea anumitor planuri și programe în legătură cu mediul și modificarea, cu privire la participarea publicului și accesul la justiție, a Directivei 85/337/CEE și a Directivei 96/61/CE, prin certificatul de urbanism se comunică solicitantului obligația de a contacta autoritatea teritorială de mediu pentru ca aceasta să analizeze și să decidă, după caz, încadrarea/ neîncadrarea proiectului investiției publice/private în lista proiectelor supuse evaluării impactului asupra mediului.

În aplicarea prevederilor Directivei Consiliului 85/337/CEE, procedura de emitere a acordului de mediu se desfășoară după emiterea certificatului de urbanism, anterior depunerii documentației pentru autorizarea executării lucrărilor de construcții la autoritatea administrației publice competente.

În vederea satisfacerii cerințelor cu privire la procedura de emitere a acordului de mediu, autoritatea competentă pentru protecția mediului stabilește mecanismul asigurării consultării publice, centralizării opțiunilor publicului și formulării unui punct de vedere oficial cu privire la realizarea investiției în acord cu rezultatele consultării publice.

În aceste condiții:

După primirea prezentului certificat de urbanism, titularul are obligația de a se prezenta la autoritatea competentă pentru protecția mediului în vederea evaluării inițiale a investiției și stabilirii demarării procedurii de evaluare a impactului asupra mediului și/sau a procedurii de evaluare adecvată.

În urma evaluării inițiale a notificării privind intenția de realizare a proiectului se va emite punctul de vedere al autorității competente pentru protecția mediului.

În situația în care autoritatea competentă pentru protecția mediului stabilește efectuarea evaluării impactului asupra mediului și/sau a evaluării adecvate, solicitantul are obligația de a notifica acest fapt autorității administrației publice competente cu privire la menținerea cererii pentru autorizarea executării lucrărilor de construcții.
--

În situația în care, după emiterea certificatului de urbanism ori pe parcursul derulării procedurii de evaluare a impactului asupra mediului, solicitantul renunță la intenția de realizare a investiției, acesta are obligația de a notifica acest fapt autorității administrației publice competente.

5. CEREREA DE EMITERE A AUTORIZAȚIEI DE CONSTRUIRE / DESFIINȚARE va fi însoțită de următoarele documente:

a) certificatul de urbanism original sau copie conformă cu originalul;
b) dovada titlului asupra imobilului, teren, sau, după caz, extrasul de plan cadastral actualizat la zi și extrasul de carte funciară de informare actualizat la zi, în cazul în care legea nu dispune altfel (copie legalizată);

c) documentația tehnică - D.T., două exemplare originale, identice numerotate. Proiectantul general și cei de specialitate răspund pentru corectitudinea și legalitatea documentației tehnice, inclusiv în situația în care afectează proprietățile vecine sau alte drepturi ale acestora.

☐ D.T.A.C.

☐ D.T.O.E.

☐ D.T.A.D.

d) avizele și acordurile de amplasament stabilite prin certificatul de urbanism:

d.1) *avize și acorduri privind utilitățile urbane și infrastructura (copie):*

☐ alimentare cu apă

☐ gaze naturale

☐ Inspectoratul de Poliție

☐ canalizare

☐ telefonizare

☐ Direcția de servicii publice

☐ alimentare cu energie

☐ salubritate

☐ Drumurile Naționale

electrică

☐ transport urban

☐ Acord Asociația de Locatari

☐ Drumuri Județene

Alte avize/acorduri:

d.2) *avize și acorduri privind:*

☐ securitatea la incendiu

☐ protecția civilă

☐ sănătatea populației

d.3) *avize / acorduri specifice ale administrației publice centrale și/sau ale serviciilor descentralizate ale acestora (copie):*

☐ Inspectoratul Jud. în Construcții

☐ Plan vizat OCPI actualizat

☐ Decizie pt. scoaterea terenului din circuitul agricol

d.4) *studii de specialitate (1 exemplar original):*

☐ verificador

☐ studiu geotehnic

☐ Ministerul Culturii

☐ avizul studiu de insorire

☐ Acordul vecinilor, conform prevederilor legale în vigoare, exprimat în formă autentică, pentru construcțiile noi, amplasate adiacent construcțiilor existente sau în imediata lor vecinătate - și numai dacă sunt necesare măsuri de intervenție pentru protejarea acestora -, pentru lucrări de construcții necesare în vederea schimbării destinației în clădiri existente, precum și în cazul amplasării de construcții cu altă destinație decât cea a clădirilor învecinate.

e) punctul de vedere/actul administrativ al autorității competente pentru protecția mediului (copie);

f) Documentele de plată ale următoarelor taxe (copie): scutit

g) Copiile depuse vor fi semnate de proiectant sau beneficiar pentru conformitate cu originalul.

Prezentul certificat de urbanism are valabilitatea de **12** luni de la data emiterii.

PRIMAR,
Turc Ioan





ARHITECT ȘEF,
Pop Monica

SECRETAR GENERAL,

Gaftone Floare



Achitat taxa de lei, conform **chitanței nr. scutit** Prezentul certificat de urbanism a fost transmis solicitantului direct/prin poștă la data de 20.03.22

În conformitate cu prevederile Legii nr. 50/1991 privind autorizarea executării lucrărilor de construcții, republicată, cu modificările și completările ulterioare,

se prelungește valabilitatea
Certificatului de urbanism
de la data de până la data de

După această dată, o nouă prelungire a valabilității nu este posibilă, solicitantul urmând să obțină, în condițiile legii, un alt certificat de urbanism.

PRIMAR,

SECRETAR GENERAL,

ARHITECT ȘEF,

Data prelungirii valabilității

Achitat taxa de lei conform chitanței nr. din

Transmis solicitantului la data de direct/prin poștă .

Județul Bistrița-Năsăud
Primăria municipiului Bistrița
ANEXA LA
CERTIFICATUL DE URBANISM
NR. 519 DIN 30.03.2008 2

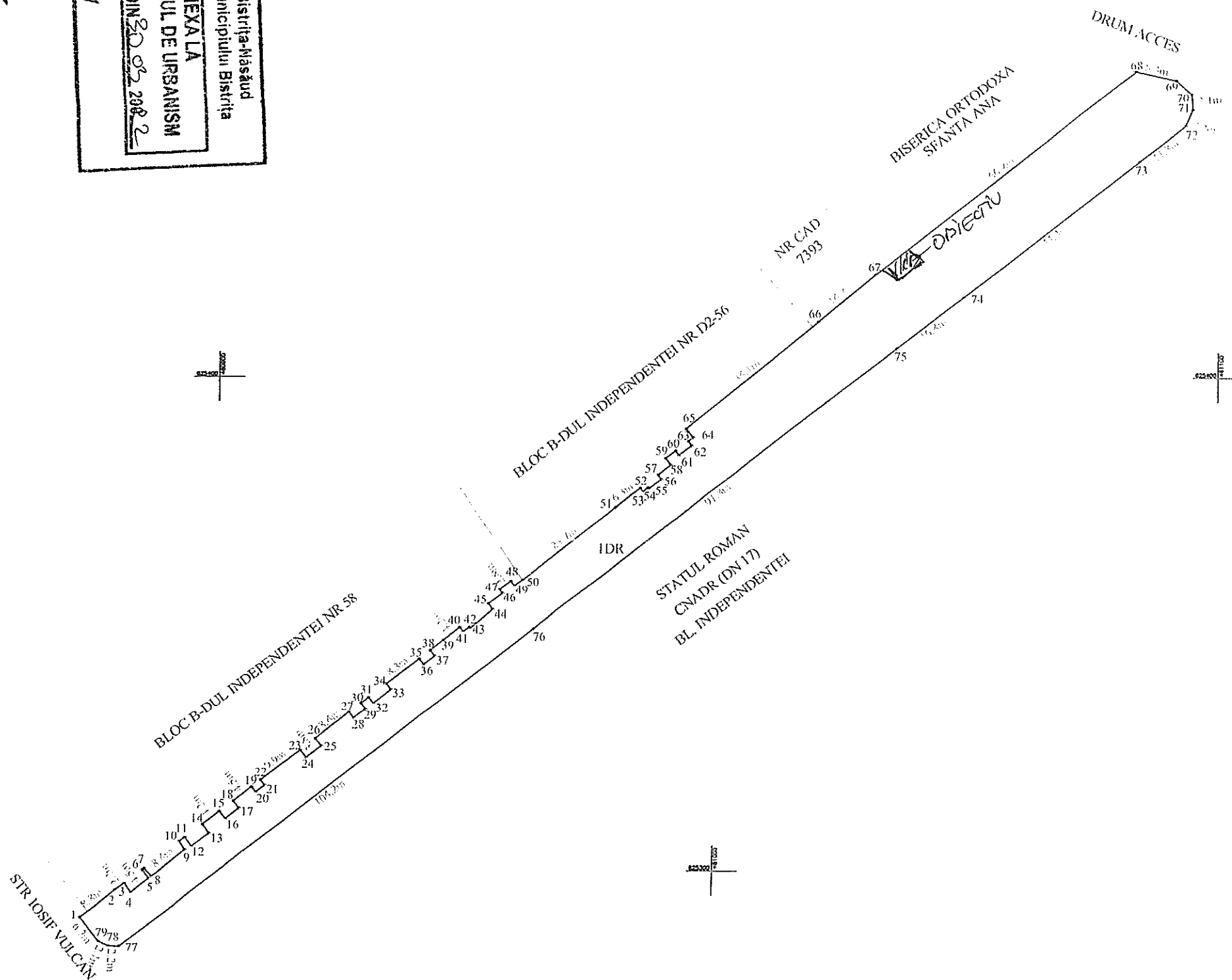

SUPER MAGAZIN
B.I.G.

obiectiv

PLAN DE AMPLASAMENT SI DELIMITARE A IMOBILULUI

Scara 1:1000

Nr. Cadastral	Suprafata masurata a imobilului (mp)	Adresa imobilului
7963/1	3064	Municipiul Bistrita, intravilan, Bulevardul Independentei FN
Nr. Cartea Funciara		Unitatea Administrativ Teritorială (UAT)
		Municipiul Bistrita



A. Date referitoare la teren			
Nr. Parcela	Categoria de folosinta	Suprafata (mp)	Mentii
I	DR	3064	Teren - Bulevardul Independentei
Total		3064	
B. Date referitoare la constructii			
Cod.	Destinatia	Suprafata construita la sol (mp)	Mentii
Total			
Suprafata totala masurata a imobilului = 3064 mp		Suprafata din acte = 3064 mp	
Executant: SC RAMBOLL SOUTH-EAST EUROPE SRL Confirma executarea măsurătorilor la teren, corectitudinea întocmirii documentației cadastrale și corespondența acesteia cu realitatea din teren Nr. 1573 Semnătura și stampila Data:		Inspector: Confirma introducerea imobilului în baza de date integrată și atribuirea numărului cadastral Semnătura și parafă Data Stampila BCP Data:	

**ACTUALIZARE PLAN URBANISTIC GENERAL ȘI REGULAMENT LOCAL DE URBANISM,
MUNICIPIUL BISTRIȚA, JUDEȚUL BISTRIȚA - NĂSĂUD**

Urbanistice Zonale; în acest caz, s-au trasat axele principale care urmează a fi completate cu circulații secundare de grad III și IV, determinate de configurația parcellarului propus prin PUZ, conform condițiilor de construibilitate reglementate în regulamentul prezent pentru fiecare subzonă funcțională propusă (vezi pentru fiecare capitol din regulament, Secțiunea II, Articolul 4).

T1 + T2 + T3 - se va asigura accesul în incinte numai direct dintr-o circulație publică.

ARTICOLUL 9 - STAȚIONAREA AUTOVEHICULELOR

T1+T2 + T3

- conform studiilor de specialitate și a normativelor avizate conform legii.
- se va asigura staționarea autovehiculelor pe parcelele proprii, în afara domeniului public;
- numărul și configurația parcajelor prevăzute în prezentul regulament se determină conform anexei nr. 5 la HGR nr. 525/1996.

T1 + T2 + T3 - staționarea autovehiculelor se va asigura în afara circulațiilor publice;

- în cazul străzilor cu transport în comun și a arterelor de penetrare în Municipiu, staționarea autovehiculelor pentru admiterea în incintă se va asigura în afara spațiului circulației publice;
- în spațiul de retragere de la aliniament se poate rezerva maxim 40% din teren pentru parcaje ale salariaților și clienților.

ARTICOLUL 10 - ÎNĂLȚIMEA MAXIMĂ ADMISIBILĂ A CLĂDIRILOR

T1+T2 + T3

- conform studiilor de specialitate și a normativelor avizate conform legii.
- înălțime maximă de 9 m la cornișă, Regim maxim de înălțime P+2E;
- înălțimea maximă a construcțiilor aferente nu va depăși distanța dintre aliniamente și nici înălțimea maximă admisă pentru fiecare subzonă funcțională în prezentul Regulament Local de Urbanism (vezi Art. 10 al fiecărui capitol din R.L.U.) ;

T1+T2 +T3 - înălțimea clădirilor în planul fațadei nu va depăși distanța dintre aliniamente și nici înălțimea maximă admisă în unitățile de rezidențiale, cu excepția instalațiilor tehnice.

ARTICOLUL 11 - ASPECTUL EXTERIOR AL CLĂDIRILOR

T1 + T2 + T3 - volumele construite vor fi simple și se vor armoniza cu caracterul zonei și cu vecinătățile imediate;

- fațadele posterioare și laterale vor fi tratate arhitectural la același nivel cu fațada principală;

- tratarea acoperirii clădirilor va ține seama de faptul că acestea se percep din clădirile înconjurătoare mai înalte;

T1 - în cazul autogărilor noi din proximitatea locuințelor, zonelor comerciale și a polilor urbani, se recomandă soluționări care să permită acoperirea și închiderea spațiilor de parcare și îmbarcare în autobuze pentru reducerea disconfortului utilizatorilor clădirilor învecinate;

T3 - tratarea acoperirii clădirilor va ține seama de faptul că acestea se percep la aterizarea și decolarea aeronavelor.

T1+T2 +T3

- conform studiilor de specialitate și a normativelor avizate conform legii.
- aspectul exterior al clădirilor se va integra în specificul vecinătăților și va fi conform reglementărilor existente în prezentul Regulament Local de Urbanism pentru fiecare subzonă funcțională (vezi Art. 11 al fiecărui capitol din R.L.U.) ;

PROIECTANT GENERAL: S.C. BLOM ROMANIA S.R.L.

PROIECTANTI: Arhitect Aurora Jelea / Uurbanist Diplomat Adela Georgeta Gheorghiță

**ACTUALIZARE PLAN URBANISTIC GENERAL ȘI REGULAMENT LOCAL DE URBANISM,
MUNICIPIUL BISTRIȚA, JUDEȚUL BISTRIȚA - NĂSĂUD**

ARTICOLUL 12 - CONDIȚII DE ECHIPARE EDILITARĂ

T1 + T2 + T3 - toate clădirile vor fi racordate la rețelele publice de apă și canalizare și se va asigura preepurarea apelor uzate, inclusiv a apelor meteorice care provin din parcaje, circulații și platforme exterioare;

- în cazul alimentării cu apă în sistem propriu se va obține avizul autorității competente care administrează resursele de apă

T1+T2+T3

- conform studiilor de specialitate avizate conform legii. Se vor asigura: alimentarea cu apă, colectarea apelor uzate, telefonie fixă și iluminat public pentru fiecare funcțiune adiacentă căilor de comunicație rutieră și feroviară.

- pentru iluminarea spațiului public se vor folosi corpuri de iluminat cu destinație specială pentru fiecare tipologie de circulație (pietonală, rutieră, pentru mijloace alternative de transport: biciclete, role, segway, etc.)

ARTICOLUL 13 - SPAȚII LIBERE ȘI SPAȚII PLANTATE

T1+T2+T3

- sunt admise, în limitele standardelor tehnice de siguranță a circulației, utilizarea spațiilor libere și amenajările peisagere a plantațiilor din aceste subzone, atât în intravilan cât și în extravilan;

- orice parte a terenului incintelor sau culoarelor vizibile din circulațiile publice, inclusiv de pe calea ferată și din aeronave la decolare și aterizare, vor fi astfel amenajate încât să nu altereze aspectul general al localității;

- suprafețele libere din spațiul de retragere față de aliniament vor fi plantate cu arbori în proporție de minim 40% formând de preferință o perdea vegetală pe tot frontul incintei;

- suprafețele libere neocupate cu circulații, parcaje și platforme funcționale vor fi plantate cu un arbore la fiecare 200 mp. și tratate peisagistic.

ARTICOLUL 14 - ÎMPREJMUIRI

T1 + T2 + T3 - împrejuririle spre stradă vor fi transparente cu înălțimi de maxim 1,70 metri, din care un soclu opac de maxim 0,60 m. și vor fi dublate cu gard viu; în cazul necesității unei protecții suplimentare, se recomandă dublarea spre interior, la 2,50 m distanță, cu un al doilea gard transparent, sau de opacitatea necesară, de 2,20 m înălțime, între cele două garduri fiind plantați dens arbori și arbuști;

- porțile de intrare în incinte vor fi tratate simplu, similar cu împrejmuirea.

T2 - terenul aferent căilor ferate va fi îngrădit pe ambele laturi ale culoarelor în limitele intravilanului pe bază unor modele standard;

- oriunde distanța dintre calea ferată și locuințe este mai mică de 15 metri se vor realiza în loc de garduri, ziduri de protecție antifonică de minim 4,00 metri înălțime.

T1+T2

- conform studiilor de specialitate și a normativelor avizate conform legii.

- împrejuririle vor fi conform reglementărilor existente în prezentul Regulament Local de Urbanism pentru fiecare subzonă funcțională (vezi Art. 14 al fiecărui capitol din R.L.U.).


**ACTUALIZARE PLAN URBANISTIC GENERAL ȘI REGULAMENT LOCAL DE URBANISM,
MUNICIPIUL BISTRIȚA, JUDEȚUL BISTRIȚA - NĂSĂUD**

SECȚIUNEA III: POSIBILITĂȚI MAXIME DE OCUPARE ȘI UTILIZARE A TERENULUI

ARTICOLUL 15 - PROCENT MAXIM DE OCUPARE A TERENULUI (POT)

T1 + T2 + T3 - POT maxim - %

Zona construibilă	Nr. niveluri	POT maxim %
T2, T3 - Incinte principale ale transporturilor aeriene și pe cale ferată (aerodromuri, gări)	conform studiilor de specialitate	
T1 + T2 + T3 - Incinte tehnice dispersate, cu sau fără clădiri de birouri	1, 2 și 3	70
	4 și 5	50
	6 și peste	50
T1 + T2 + T3 - Incinte tehnice în zone industriale	-	80
T1 + T2 + T3 - Birouri	1, 2 și 3	70
T1 + T2 + T3 - Birouri - cu condiția să nu se depășească o adâncime de 20 metri față de aliniament iar din restul curții să poată fi construită o pondere de 75% cu clădiri având maxim 2 niveluri (8 metri).	4 și 5	70
	6 și peste	70



PROIECTANT GENERAL: S.C. BLOM ROMANIA S.R.L.

PROIECTANTI: Arhitect Aurora Jelea / Urbanist Diplomat Adela Georgeta Gheorghită

**ACTUALIZARE PLAN URBANISTIC GENERAL ȘI REGULAMENT LOCAL DE URBANISM,
MUNICIPIUL BISTRIȚA, JUDEȚUL BISTRIȚA - NĂSĂUD**

ARTICOLUL 16 - COEFICIENT MAXIM DE UTILIZARE A TERENULUI (CUT)


T1 + T2 + T3 - C.U.T. maxim - mp.ADC / mp. teren sau

C.U.T. volumetric - mc. / mp. teren.

Zona construibilă	nr. niveluri	CUT	CUT - volumetric -
T2, T3 - Incinte principale ale transporturilor aeriene și pe cale ferată (aeroporturi, gări)	conform studiilor de specialitate		
T1 + T2 + T3 - Incinte tehnice dispersate, cu sau fără clădiri de birouri	1	1,0	
	2	1,6	
	3	2,0	
	4 și 5	2,4	
	6 și peste	2,4	
T1 + T2 + T3 - Incinte tehnice în zone industriale	-	-	12
T1 + T2 + T3 - Birouri	1	1,0	
	2	1,6	
	3	2,0	
	4 și 5	2,2	
	6 și peste	2,4	

PROIECTANT GENERAL: S.C. BLOM ROMANIA S.R.L.

PROIECTANT: Arhitect Aurora Jelea / Urbanist Diplomat Adela Georgeta Gheorghiță



II.6 ZONA TRANSPORTURILOR - T

GENERALITĂȚI: CARACTERUL ZONEI

Zona transporturilor se compune din următoarele subzone funcționale:

- T1 – subzona transporturilor feroviare și a amenajărilor aferente;
- T2 – subzona transporturilor rutiere și a amenajărilor aferente;
- T3 – subzona transporturilor aeriene și a amenajărilor aferente

Subzonele funcționale ale zonei de T sunt delimitate prin următoarele criterii:

- funcțiunea dominantă.

SECȚIUNEA I: UTILIZARE FUNCȚIONALĂ ZONA - T -

ARTICOLUL 1 - UTILIZĂRI ADMISE

Sunt admise următoarele utilizări:

T1

- cai de comunicație feroviare
- stații de călători, de mărfuri și de triaj cu instalații, construcții, depozite și amenajări necesare funcționării serviciilor feroviare;
- servicii publice și de interes general compatibile cu funcționarea serviciilor feroviare;
- amenajări, lucrări de terasamente și infrastructură, spații necesare funcțional și pentru asigurarea securității transportului feroviar;
- lucrări de protecție împotriva poluării (ziduri antifonice, perdele vegetale antipoluare etc.).
- lucrări care vor ține cont de imaginea prezentată către zona căii ferate prin realizarea unei minime amenajări peisagistice.

T2

- cai de comunicație rutiere;
- piste pentru biciclete;
- activități legate de transporturi la distanță pe căi rutiere pentru călători și mărfuri;
- autogări și alte construcții și amenajări pentru transportul de călători, precum și serviciile anexe aferente;
- semnalizări prin panouri și luminoase conform normativelor și legislației în vigoare;
- mobilier urban, corpuri de iluminat stradal specific profilului stradal și a categoriei de circulație cărora li se adresează, conform normativelor și a legislației în vigoare;
- lucrări de protecție împotriva poluării (ziduri antifonice etc.).

T3

- cai de comunicație aeriene
- aerodromuri, instalații, construcții, depozite și amenajări necesare funcționării serviciilor de transporturi aeriene pentru bunuri și persoane;
- instalații specifice de dirijare și protecție;
- servicii publice și de interes general compatibile cu funcționarea serviciilor de transporturi aeriene;
- lucrări de terasamente și infrastructură necesare funcțional.



**ACTUALIZARE PLAN URBANISTIC GENERAL ȘI REGULAMENT LOCAL DE URBANISM,
MUNICIPIUL BISTRIȚA, JUDEȚUL BISTRIȚA - NĂSĂUD**

T1 + T2 + T3 - spații verzi amenajate pe suprafețele libere rezultate din modul de organizare a incintelor, necesare îmbunătățirii calității mediului și aspectului peisagistic;
- parcaje pentru salariați și pentru călători.

ARTICOLUL 2 - UTILIZĂRI ADMISE CU CONDIȚIONĂRI

T1+T2 + T3

- spații verzi amenajate pe suprafețele libere rezultate din modul de organizare a incintelor, necesare îmbunătățirii calității mediului și aspectului peisagistic cu condiția ca acestea să nu influențeze circulația optimă în cadrul subzonei în care urmează a fi amplasate;
- parcaje pentru salariați și pentru călători.
- pentru toate construcțiile, instalațiile și amenajările aferente se vor obține avizele/acordurile de protecție specificate prin R.G.U. și legislația în vigoare.
- spațiile de parcare se vor dimensiona și amplasa conform prevederilor din:
- R.G.U. - art. 33 și Anexa Nr. 5;
- normativul pentru proiectarea parcajelor de autoturisme în localități urbane – Indicativ P 132-93;
- normativul pentru proiectarea, execuția, exploatarea și postutilizarea parcajelor etajate pentru autoturisme – indicativ NP 24 – 1997;
- parcajele publice vor fi plantate și înconjurate de gard viu de minim 1,20 m înălțime.

T1

- construcțiile și amenajările amplasate în zona de protecție a infrastructurii feroviare se vor autoriza numai cu avizul **Companiei Naționale de Căi Ferate « CFR » S.A.** (C.N.C.F. « CFR ») și a Ministerului Transporturilor și Infrastructurii – conform art. 20 din R.G.U. modificat;
- **zona de protecție a infrastructurii feroviare publice** cuprinde terenurile limitrofe, situate de-o parte și de alta a axei căii ferate, indiferent de proprietar, în limita a **maximum 100 m** de la axa căii ferate, precum și terenurile destinate sau care servesc, sub orice formă, la asigurarea funcționării acesteia ;
- **zona de siguranță a infrastructurii feroviare publice** cuprinde fâșiile de teren, în limita de **20 m** fiecare, situate de-o parte și de alta a axei căii ferate, necesare pentru amplasarea instalațiilor de semnalizare și de siguranța circulației și a celorlalte instalații de conducere operativă a circulației trenurilor, precum și a instalațiilor și lucrărilor de protecție a mediului;
- *definiții conform OG 12/ 1998 (republicată), art. 29, al. (2) și al. (4)*
- depozitele și anexele C.F. vor respecta măsurile și normele admisibile de poluare și de asigurare împotriva riscurilor de incendiu și explozie;

T2

- lucrările, construcțiile, amenajările amplasate în zonele de protecție ale drumurilor publice trebuie:
- să nu prezinte riscuri în realizare sau exploatare și surse de poluare (sisteme de transport gaze, țitei, produse petroliere, energie electrică și alte lucrări de același gen);
- să nu afecteze desfășurarea optimă a circulației (capacitate, fluentă, siguranță);
- să respecte în extravilan următoarele distanțe minime de protecție de la axul drumului până la marginea exterioară a zonei drumului, funcție de categoria acestuia:
- autostrăzi - 50 m.;
- drumuri naționale - 22 m.;
- drumuri județene - 20 m.;
- drumuri comunale - 18 m.;

PROIECTANT GENERAL: S.C. BLOM ROMANIA S.R.L.

PROIECTANȚI: Arhitect Aurora Jelea / Uurbanist Diplomat Adela Georgeta Gheorghită

**ACTUALIZARE PLAN URBANISTIC GENERAL ȘI REGULAMENT LOCAL DE URBANISM,
MUNICIPIUL BISTRIȚA, JUDEȚUL BISTRIȚA - NĂSĂUD**

- elementele căilor de comunicație în zona obiectivelor speciale să respecte legislația în vigoare (Ordin MLPAT, MAPN, MI și SRI din 1995 cu modificările și completările ulterioare).

T3

- construcțiile și instalațiile destinate activităților aeronautice vor respecta normele tehnice stabilite de autoritățile centrale specializate;
- construcții și amenajări cu alte destinații decât cele aeronautice, cu condiția de a nu introduce factori suplimentari de poluare în zonă și cu respectarea limitărilor de înălțime și a retragerilor față de diversele componente ale zonelor de siguranță ale terenurilor de aeronautică, înscrise în avizul emis de Autoritatea Aeronautică Civilă Română;
- construcțiile admise vor fi balizate în sisteme de zi și de noapte;
- în jurul aeroporturilor se impun condiții de degajare a obstacolelor; principalele dimensiuni ale zonelor în care se limitează înălțimea admisă pentru obstacole de orice fel, sunt:
- 30 km de-a lungul culoarului aferent pistei de decolare / aterizare;
- suprafața unui cerc cu raza de 6000 m din centrul pistei.

ARTICOLUL 3 - UTILIZĂRI INTERZISE

T1 + T2 + T3

- se interzic orice utilizări care afectează buna funcționare și diminuează posibilitățile ulterioare de modernizare sau extindere;

Se interzic orice construcții sau amenajări pe terenurile rezervate pentru:

- lărgirea unor străzi sau realizarea străzilor propuse, lărgirea arterei de centură și completarea traseului acesteia, realizarea sistemului de autostrăzi (de centură și penetrațiile în municipiu);
- modernizarea intersecțiilor;
- realizarea pasajelor supra și subterane;
- realizarea spațiilor de parcare;
- modernizarea / realizarea traseelor de cale ferată și a stațiilor C.F. aferente;
- modernizarea /realizarea podurilor aferente căii ferate.

- se interzic pe terenurile vizibile din circulațiile publice rutiere și feroviare: depozitări de materiale, piese sau utilaje degradate, amenajări de șantier abandonate, platforme cu suprafețe deteriorate, construcții degradate, terenuri lipsite de vegetație, gropi de acumulare a apelor meteorice, depozite de deșeuri etc.;

- cuplarea clădirilor de locuit cu construcții aferente circulației rutiere sau feroviare;

- amplasarea în incinta unităților de transporturi și a căminelor publice a unor construcții care prin natura activităților desfășurate pot produce poluare peste normele admisiibile și/sau prezintă risc de incendiu/explozie.

T1

- în zonele de siguranță și protecție aferente infrastructurii feroviare publice este interzisă (conform OUG nr. 12/1998) autorizarea următoarelor lucrări:
- amplasarea oricărui construcții, fie și cu caracter temporar, depozitarea de materiale sau înființarea de plantații care împiedică vizibilitatea liniei și a semnalelor feroviare;
- utilizarea indicatoarelor și a luminilor de culoare roșie, galbenă, verde sau albastră, care ar putea crea confuzie cu semnalizarea feroviara;

PROIECTANT GENERAL: S.C. BLOM ROMANIA S.R.L.

PROIECTANTI: Arhitect Aurora Jelea / Uurbanist Diplomat Adela Georgeta Gheorghită

**ACTUALIZARE PLAN URBANISTIC GENERAL ȘI REGULAMENT LOCAL DE URBANISM,
MUNICIPIUL BISTRIȚA, JUDEȚUL BISTRIȚA - NĂSĂUD**

- efectuarea oricaror lucrari, care, prin natura lor, ar putea provoca alunecari de teren, surpari sau afectarea stabilitatii solului, inclusiv prin taierea copacilor, arbustilor, extragerea de materiale de constructii sau prin modificarea echilibrului freatic;
- depozitarea necorespunzatoare de materiale, substante sau deseuri care contravin normelor de protectie a mediului sau care ar putea provoca degradarea infrastructurii feroviare a zonei de protectie a acesteia, precum si a conditiilor de desfasurare normala a traficului feroviar;
- se interzic amplasarea depozitelor de deșeuri metalice (fier vechi), a gropilor de gunoi menajer;
- se interzic amplasarea stațiilor de epurare, a gropilor adânci ce acumulează ape meteorice;
- se interzic amplasarea incintelor industrial și a depozitelor cu pericol de incendiu, explozie, poluare;

T2

- în zona de siguranță și protecție aferentă căilor de comunicație rutieră este interzisă autorizarea următoarelor lucrări:
- construcții permanente sau temporare altele decât cele care sunt desinate exclusiv managementului și activităților specifice circulațiilor rutiere, instalații, plantații sau amenajări care prin amplasare, configurație sau exploatare împietează asupra bunei desfășurări, organizări și dirijări a traficului sau prezintă riscuri de accidente;
- panouri independente de reclamă publicitară.
- se interzice comercializarea en-detail a produselor care pot fi transportate la domiciliu cu automobilul propriu sau cu taxi;

Conform OUG 43/1997:

- **zonele de siguranță** sunt suprafețe de teren situate de o parte și de cealaltă a amprizei drumului, destinate exclusiv pentru semnalizarea rutieră, pentru plantație rutieră sau alte scopuri legate de întreținerea și exploatarea drumului, pentru siguranța circulației ori pentru protecția proprietăților situate în vecinătatea drumului. Din zonele de siguranță fac parte și suprafețele de teren destinate asigurării vizibilității în curbe și intersecții, precum și suprafețele ocupate de lucrările de consolidări ale terenului drumului și altele asemenea. În afara localităților, limitele minime ale zonelor de siguranță a drumurilor, în cale curentă și aliniament, sunt prevăzute în anexa nr. 1 din OUG 43/1997;

- realizarea de culturi agricole sau forestiere pe zonele de siguranță este interzisă;

- **zonele de protecție** sunt suprafețele de teren situate de o parte și de alta a zonelor de siguranță, necesare protecției și dezvoltării viitoare a drumului. Limitele zonelor de protecție sunt prevăzute în anexa nr. 1, din OUG 43/1997;

- zonele de protecție rămân în gospodărirea persoanelor juridice sau fizice care le au în administrare sau în proprietate, cu obligația ca acestea, prin activitatea lor, să nu aducă prejudicii drumului sau derulării în siguranță a traficului prin:

- neasigurarea scurgerii apelor în mod corespunzător;
- executarea de construcții, înprejmuri sau plantații care să provoace înzăpezirea drumului sau să împiedice vizibilitatea pe drum;
- executarea unor lucrări care periclitează stabilitatea drumului sau modifică regimul apelor subterane sau de suprafață;

**ACTUALIZARE PLAN URBANISTIC GENERAL ȘI REGULAMENT LOCAL DE URBANISM,
MUNICIPIUL BISTRIȚA, JUDEȚUL BISTRIȚA - NĂSĂUD**

- practicarea comerțului ambulant în zona drumului, în alte locuri decât cele destinate acestui scop;

- zonele de siguranță și de protecție în intravilan se stabilesc prin studii de circulație și prin documentațiile de urbanism și amenajarea teritoriului;

- pentru dezvoltarea capacității de circulație a drumurilor publice în traversarea localităților componente, distanța dintre gardurile sau construcțiile situate de o parte și de alta a drumurilor va fi de minimum 26 m pentru drumurile naționale, de minimum 24 m pentru drumurile județene și de minimum 20 m pentru drumurile comunale;

T3

- în vecinătatea terenurilor aferente aeroporturilor și a zonelor de siguranță ale terenurilor de aeronautică, stabilite conform legii, este interzisă:

- amplasarea de lucrări, construcții sau instalații care prin natura lor sau datorită procesului de funcționare pot periclita siguranța zborurilor (obiective care produc fum sau ceață artificială, substanțe nocive, radioactive sau rău mirositoare, unități de morărit, silozuri, depozite, magazii, decantoare etc.);

- instalarea de sisteme de iluminat care să perturbe identificarea sistemelor de balizare a zonei;

- instalarea unor surse de energie electrică sau unde radio producătoare de perturbații în instalațiile de protecție a navigației aeriene;

- amplasarea de construcții a căror destinație este incompatibilă cu vecinătatea aeroporturilor, conform prevederilor Anexei Nr. 1 a Regulamentului General de Urbanism.

SECȚIUNEA II: CONDIȚII DE AMPLASARE, ECHIPARE ȘI CONFIGURARE A CLĂDIRILOR

ARTICOLUL 4 - CARACTERISTICI ALE PARCELELOR (SUPRAFEȚE, FORME, DIMENSIUNI)

T1+T2 + T3

- conform studiilor de specialitate avizate conform legii.

- conform Regulamentului Local de Urbanism prezent pentru fiecare subzonă funcțională în parte (vezi Art. 5).

T1 + T2 + T3 - pentru construcțiile de birouri, parcela minimă construibilă este de 400 mp, cu un front la stradă de minim 15 metri;

- pentru noi incinte și pentru extinderi ale incintelor tehnice se vor elabora Planuri Urbanistice Zonale sau de Detaliu conform normelor specifice.

ARTICOLUL 5 - AMPLASAREA CLĂDIRILOR FAȚĂ DE ALINIAMENT

T1+T2 + T3 - clădirile noi sau reconstruite pentru birouri se vor dispune pe aliniament în cazul în care pe strada respectivă majoritatea clădirilor noi se află în această situație, sau se vor retrage la o distanță de minim 10.0 metri în cazul în care fronturile dominante noi sunt retrase de la stradă.

T1 + T2 + T3 - în cazul incintelor tehnice se impun retrageri ale clădirilor de la aliniament la o distanță de minim 10.0 metri pe străzile de categoria I și II și de minim 8.0 metri pe străzile de categoria III.

T1 + T2 + T3- conform studiilor de specialitate și a normativelor avizate conform legii.

PROIECTANT GENERAL: S.C. BLOM ROMANIA S.R.L.

PROIECTANȚI: Arhitect Aurora Jelea / Urbanist Diplomat Adela Georgeta Gheorghită

**ACTUALIZARE PLAN URBANISTIC GENERAL ȘI REGULAMENT LOCAL DE URBANISM,
MUNICIPIUL BISTRIȚA, JUDEȚUL BISTRIȚA - NĂSĂUD**

- parcelarul și cale de circulație vor fi organizate și trasate conform Regulamentului Local de Urbanism prezent pentru fiecare subzonă funcțională în parte (vezi Art. 5 al fiecărui capitol din R.L.U. și Planul de Propuneri și Reglementări Urbanistice).

ARTICOLUL 6 - AMPLASAREA CLĂDIRILOR FAȚĂ DE LIMITELE LATERALE ȘI POSTERIOARE ALE PARCELELOR

T1+T2 +T3

- conform studiilor de specialitate și a normativelor avizate conform legii.
- parcelarul și căile de circulație vor fi organizate și trasate conform Regulamentului Local de Urbanism prezent pentru fiecare subzonă funcțională în parte (vezi Art. 5 al fiecărui capitol din R.L.U. și Planul de Propuneri și Reglementări Urbanistice);
T1 + T2 + T3 - distanța față de limitele parcelei va fi de minim jumătate din înălțimea clădirii, dar nu mai puțin de 6,0 metri.

ARTICOLUL 7 - AMPLASAREA CLĂDIRILOR UNELE FAȚĂ DE ALTELE PE ACEEAȘI PARCELĂ

T1+T2 +T3

- conform studiilor de specialitate și a normativelor avizate conform legii.
- amplasarea clădirilor față de limitele laterale și posterioare ale parcelelor vor fi realizate conform Regulamentului Local de Urbanism prezent pentru fiecare subzonă funcțională în parte (vezi Art. 7 al fiecărui capitol din R.L.U.).
T1+ T2 +T3 - pentru clădiri de birouri sau pentru incinte pentru care nu sunt nome specifice, distanța minimă dintre clădiri va fi egală cu jumătate din înălțimea la cornișă a clădirii celei mai înalte, dar nu mai puțin de 6.0 metri; distanța de mai sus dintre clădiri se poate reduce la jumătate dacă pe fațadele opuse nu sunt accese în clădire și nu sunt ferestre care luminează încăperi în care se desfășoară activități permanente.

ARTICOLUL 8 - CIRCULAȚII ȘI ACCESE

T1+T2 +T3

- conform studiilor de specialitate și a normativelor avizate conform legii.
- se va asigura accesul din circulația publică pentru fiecare parcelă;
- conform Regulamentului Local de Urbanism prezent pentru fiecare subzonă funcțională în parte (vezi Art. 5 al fiecărui capitol din R.L.U.);
- autorizarea executării construcțiilor este permisă numai dacă există posibilități de acces la drumurile publice, direct sau prin servitute, conform destinației construcției. Caracteristicile acceselor la drumurile publice trebuie să permită intervenția mijloacelor de stingere a incendiilor.
- în mod excepțional se poate autoriza executarea construcțiilor fără îndeplinirea condițiilor prevăzute la alin. (1), cu avizul unității teritoriale de pompieri.
- numărul și configurația acceselor prevăzute în prezentul regulament se determină conform anexei nr. 4 la HGR nr. 525/1996.
- orice acces la drumurile publice se va face conform avizului și autorizației speciale de construire, eliberate de administratorul acestora.

T2

- sistemul de circulații rutiere și pietonale va fi extins și modernizat conform Planului de Propuneri și Reglementări Urbanistice, în urma unui studiului de fundamentare de circulație a prezentului Plan Urbanistic General;
- pentru extinderile de intravilan și pentru zonele din intravilan în care sunt necesare extinderi sau modernizări ale tramei stradale, s-au marcat cu interdicție temporară de construire zonele în care sunt necesare realizarea unor Planuri

PROIECTANT GENERAL: S.C. BLOM ROMANIA S.R.L.


PROIECTANȚI: Arhitect Aurora Jelea / Urbanist Diplomat Adela Georgeta Gheorghită

**EXTRAS DE CARTE FUNCİARĂ
PENTRU INFORMARE**

Carte Funciară Nr. 79434 Bistrița

Nr. cerere	7967
Ziua	10
Luna	02
Anul	2022

Cod verificare
100113066664



A. Partea I. Descrierea imobilului

TEREN Intravilan

Adresa: Loc. Bistrita, Bdul Independenței, Nr. FN, Jud. Bistrita Nasaud

Nr. Crt	Nr. cadastral Nr. topografic	Suprafața* (mp)	Observații / Referințe
A1	79434	3.064	Teren neimprejmuit;

B. Partea II. Proprietari și acte

Înscrieri privitoare la dreptul de proprietate și alte drepturi reale		Referințe
21814 / 03/05/2017		
Act Administrativ nr. Hotarare de Consiliu Local nr. 34, din 23/03/2017 emis de Consiliu Local al Municipiului Bistrita; Act Administrativ nr. 34696, din 27/04/2017 emis de Primaria Municipiului Bistrita;		
B1	Intabulare, drept de PROPRIETATE, dobandit prin Lege, cota actuala 1/1	A1 / B.2
1) MUNICIPIUL BISTRITA, CIF:4347569, domeniul public		

C. Partea III. SARCINI .

Inscrieri privind dezmembrămintele dreptului de proprietate, drepturi reale de garanție și sarcini	Referințe
NU SUNT	

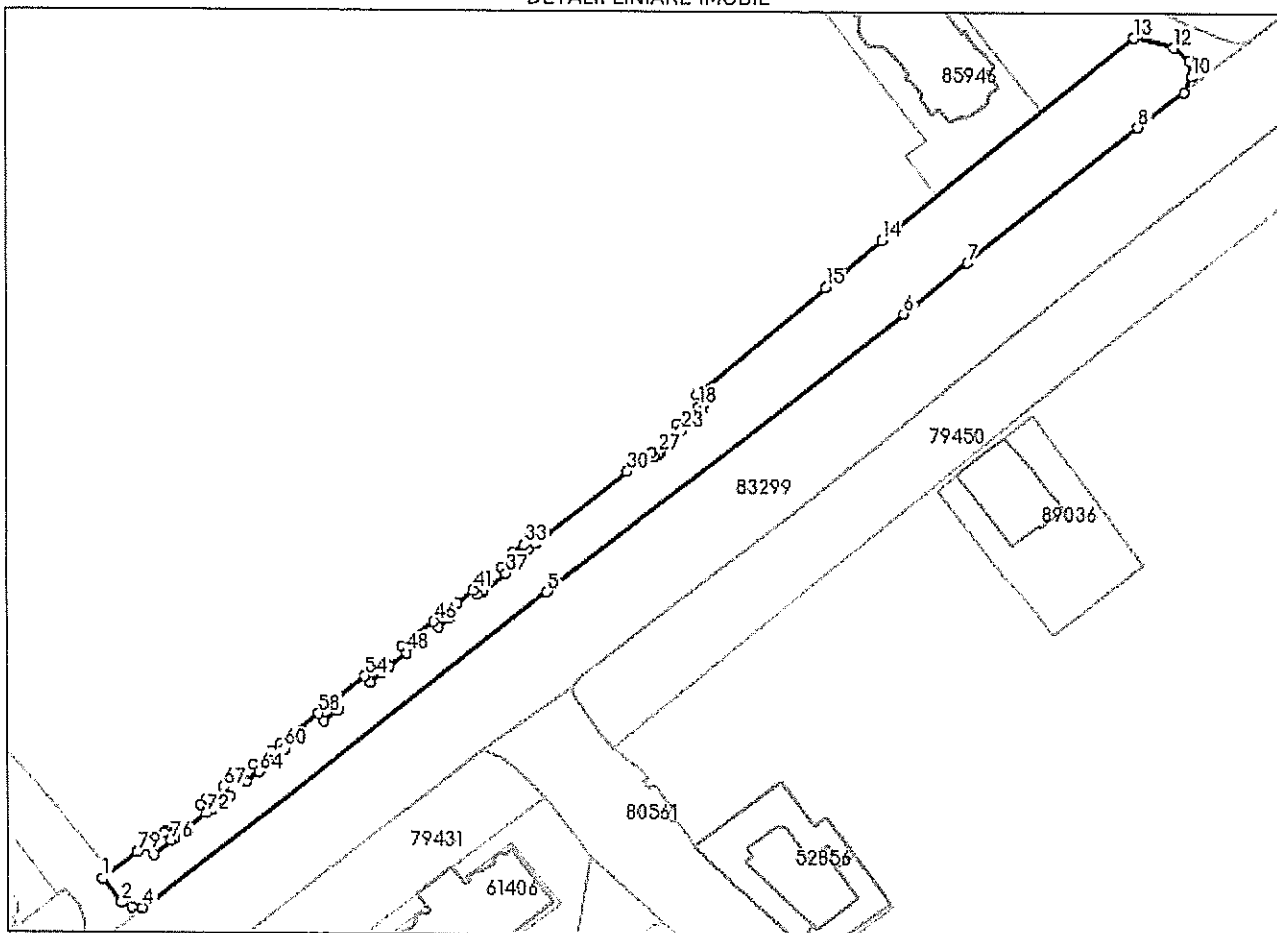
Anexa Nr. 1 La Partea I

Teren

Nr cadastral	Suprafața (mp)*	Observații / Referințe
79434	3.064	

* Suprafața este determinată în planul de proiecție Stereo 70.

DETALII LINIARE IMOBIL



Date referitoare la teren

Nr Crt	Categorie folosință	Intra vilan	Suprafața (mp)	Tarla	Parcelă	Nr. topo	Observații / Referințe
1	drum	DA	3.064	-	-	-	Trotuare - Bulevardul Independentei.

Lungime Segmente

1) Valorile lungimilor segmentelor sunt obținute din proiecție în plan.

Punct început	Punct sfârșit	Lungime segment	Punct început	Punct sfârșit	Lungime segment	Punct început	Punct sfârșit	Lungime segment
1	2	6.219	2	3	2.137	3	4	2.231
4	5	104.191	5	6	91.836	6	7	16.791
7	8	44.375	8	9	11.832	9	10	3.528
10	11	3.118	11	12	4.27	12	13	8.255
13	14	66.164	14	15	14.764	15	16	34.103
16	17	2.311	17	18	1.225	18	19	1.089
19	20	3.194	20	21	1.119	21	22	2.473
22	23	1.698	23	24	3.212	24	25	1.151

Punct început	Punct sfârșit	Lungime segment	Punct început	Punct sfârșit	Lungime segment	Punct început	Punct sfârșit	Lungime segment
25	26	3.175	26	27	0.302	27	28	1.284
28	29	0.91	29	30	6.28	30	31	23.713
31	32	1.976	32	33	1.184	33	34	2.833
34	35	0.925	35	36	3.592	36	37	1.442
37	38	5.795	38	39	0.3	39	40	1.451
40	41	1.156	41	42	4.194	42	43	3.237
43	44	1.474	44	45	2.762	45	46	1.424
46	47	8.309	47	48	1.52	48	49	4.47
49	50	1.546	50	51	1.936	51	52	1.525
52	53	2.954	53	54	1.521	54	55	8.399
55	56	1.921	56	57	3.813	57	58	1.921
58	59	9.93	59	60	1.339	60	61	2.188
61	62	1.322	62	63	4.535	63	64	1.861
64	65	3.416	65	66	1.9	66	67	4.199
67	68	2.296	68	69	4.359	69	70	2.3
70	71	1.434	71	72	2.068	72	73	8.408
73	74	2.2	74	75	0.479	75	76	2.196
76	77	4.525	77	78	2.257	78	79	2.237
79	1	8.82						

** Lungimile segmentelor sunt determinate în planul de proiecție Stereo 70 și sunt rotunjite la 1 milimetru.

*** Distanța dintre puncte este formată din segmente cumulate ce sunt mai mici decât valoarea 1 milimetru.

Extrasul de carte funciară generat prin sistemul informatic integrat al ANCPİ conține informațiile din cartea funciară active la data generării. Acesta este valabil în condițiile prevăzute de art. 7 din Legea nr. 455/2001, coroborat cu art. 3 din O.U.G. nr. 41/2016, exclusiv în mediul electronic, pentru activități și procese administrative prevăzute de legislația în vigoare. Valabilitatea poate fi extinsă și în forma fizică a documentului, fără semnătură olografă, cu acceptul expres sau procedural al instituției publice ori entității care a solicitat prezentarea acestui extras.

Verificarea corectitudinii și realității informațiilor conținute de document se poate face la adresa www.ancpi.ro/verificare, folosind codul de verificare online disponibil în antet. Codul de verificare este valabil 30 de zile calendaristice de la momentul generării documentului.

Data și ora generării,

10/02/2022, 13:20

DOMDE MARIA MARGARET/
REFERENȚĂ